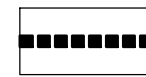


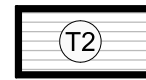
# URBANISTIČKI PLAN UREĐENJA TURISTIČKOG PODRUČJA CURZOLA

## GRANICE




GRANICA URBANISTIČKOG PLANA UREĐENJA  
IZDVOJENO GRAĐEVINSKO PODRUČJE IZVAN NASELJA  
TURISTIČKO PODRUČJE (TP)

## PROSTORI / POVRŠINE ZA RAZVOJ I UREĐENJE

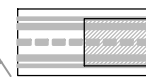


GOSPODARSKA UGOSTITELJSKO-TURISTIČKA NAMJENA  
T2 - Turističko naselje



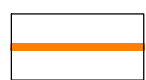
INFRASTRUKTURNA NAMJENA - JAVNE PROMETNE POVRŠINE  
(DIO PRISTUPNE CESTE)

## PROMET (CESTOVNI PROMET)



PRISTUPNE CESTE - NERAZVRSTANE  
DIO CESTE IZVAN / UNUTAR OBUHVATA PLANA


## UVJETI I NAČIN GRADNJE



GRANICA GRAĐEVNE ČESTICE TURISTIČKOG NASELJA T2



POVRŠINA GRAĐEVNE ČESTICE ZA GRADNJU TURISTIČKOG NASELJA T2  
Površina građevne čestice: istovjetna površini zone T2  
Broj građevina na građevnoj čestici (dio jedne osnovne - složene građevine):  
centralna građevina - 1  
vile - min.3 max. se ne određuje  
građevine sa pratećim sadržajima -ne određuje se  
Kig: max. 0,3  
Kis: max. 0,8  
ukupni smještajni kapacitet max. 20 postelja



GRANICA GRAĐEVNE ČESTICE POVRŠINE JAVNE NAMJENE

## Način priključenja na prometnu i komunalnu infrastrukturu



PRIKLJUČENJE NA PROMETNU POVRŠINU



VODOOPSKRBA



ODVODNJA



ELEKTROOPSKRBA



TELEKOMUNIKACIJE



Županija: ISTARSKA ŽUPANIJA  
Općina: OPĆINA SVETVINČENAT

Naziv prostornog plana: URBANISTIČKI PLAN UREĐENJA  
TURISTIČKOG PODRUČJA CURZOLA

Naziv kartografskog prikaza: NAČIN I UVJETI GRADNJE

**PRIJEDLOG PLANA ZA JAVNU RASPRAVU**

Broj kartografskog prikaza: 4.

Mjerilo kartografskog prikaza: 1:1000

Odluka predstavničkog tijela o izradi  
plana (službeno glasilo):  
SN Općine Svetvinčenat br. 7/18

Odluka predstavničkog tijela o donošenju  
plana (službeno glasilo):  
SN Općine Svetvinčenat br.

Javna rasprava (datum objave) :

Javni uvid održan :

od:

do:

Pečat tijela odgovornog za provođenje  
javne rasprava:

Odgovorna osoba za provođenje  
javne rasprava:

Alen Doblanović, dipl.ing.

Suglasnost na plan prema članku 17. Zakona o prostornom uređenju  
(Narodne novine br. 153/13, 65/17 i 114/18) :

Pravna osoba/tijelo koje je izradilo plan:  
PLANIMETAR d.o.o.  
Gornji Dragonožec, Pučki 75



Pečat pravne osoba/tijela koje je  
izradilo plan:

Odgovorna osoba:

Romana Di Giusto, dipl.ing.arh.  
Mladen Kardum, ing. građ.

Odgovorni voditelj izrade: Romana Di Giusto, dipl.ing.arh.

Stručni tim u izradi plana:  
Romana Di Giusto, dipl.ing.arh.  
Mladen Kardum, ing. građ.  
Sandra Smiljanić, mag.ing.arch.

Ivana Šarić, dipl.ing.biol.  
Ivana Najman, dipl.iur.  
Hrvoje Kapetanić, dipl.ing.građ.

Pečat predstavničkog tijela:

Predsjednik predstavničkog tijela:

Elvis Cetina

Istovjetnost ovog prostornog plana s  
izvornikom ovjerava:

Pečat nadležnog tijela:

(ime, prezime, potpis)