

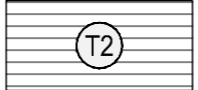




LEGENDA


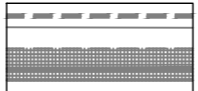


GRANICE

-  ÖÜÖPÖÖÄÜÖMPXÖPÖÄWÜÖÖPÖÖWVQ SU ÖÄÜÖÖPÖÖCE ÖÖXURÖPÖUÖÖÖCE ÖXÖPÖSUÄÜÖÜW RÖÄXÖPÖÄPÖÖÖÖPÖÄ WÜÖWVQ SUÄÜÖÜW RÖÄVÖÄ
-  ÖÜÖPÖÖÖÖÖCE ÖXPÖÄ ÖÜVÖÖ

PÖPÖRÖPÖÄÜXÜPÖCE

-  GÖSPÖDÄRSKÄ WÖÜVÖÖÖPÖSUÖWÜÖVQ ÖÖPÖPÖPÖÄ WÜÖWVQ SUÄPÖÖÖÖPÖÄVÖÄ
-  ÖÖPÖVÜÖPÖPÖÖÖCE ÖXÖPÖPÖUÖVÖÖD ÜT RÖPÖPÖÄVÖÖPÖÖ ÖÜÖÖÜZÖPÖ
-  ÜT RÖPÖPÖÄVÖÖPÖÖ

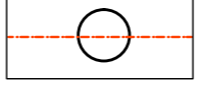
ÜÜÜT ÖVÖPÖÄÜXÜPÖÖ


-  PRISTUPNE CESTE
-  DIO CESTE IZVAN OBUHVATA PLANA
DIO CESTE UNUTAR OBUHVATA PLANA
-  INTERNA PROMETNICA
-  ÖVÖÖPÖUÄÜÖÖÖPÖÖ

-  TRAFOSTANICA

-  SN 20 kV KABEL

-  NN 0,4kV KABEL

-  JAVNA RASVJETA

-  ÖPÖ d[] ä \ äS[{ } ä äS \ äP \ ä d \ c \ äS \ ÖÖD



Županijski ured
ISTARSKA ŽUPANIJA
OPĆINA SVETVINČENAT

Naziv prostornog plana: **URBANISTIČKI PLAN UREĐENJA**

TURISTIČKOG PODRUČJA VALLE CAROLINA-1

Prijedlog Plana za javnu raspravu

Naziv kartografskog prikaza: **PROMETNA, ULIČNA I KOMUNALNA INFRASTRUKTURNA MREŽA ELEKTROENERGETIKA, ELEKTRONIČKA KOMUNIKACIJSKA MREŽA**

Broj kartografskog prikaza: **2.2.** Mjerilo kartografskog prikaza: **1:1000**

Odluka o izradi plana:
 Gradsko vijeće Općine Svetvinčenat
 Datum: 15.12.2023.
 Broj: 100/23

Javna rasprava (datum objave):
 od: 15.12.2023.
 do: 15.12.2023.

U ime Općine Svetvinčenat
 (ime, prezime i potpis):
 Ivan Čačić

Pravna osoba koja je izradila plan: **Urbis 72 d.d. Pula**

U ime Urbis 72 d.d. Pula
 Broj elab: 01/2023
 Odgovorna osoba (ime, prezime i potpis):
 Ivan Čačić

Odgovorni voditelj za izradu nacrtu prijedloga plana:
Ivan Čačić

U ime Urbis 72 d.d. Pula
 Odluka o izradi plana:
 Gradsko vijeće Općine Svetvinčenat
 Datum: 15.12.2023.
 Broj: 100/23
 Gianclaudio Pellizzer, dipl.ing.el.

U ime Općine Svetvinčenat
 (ime, prezime i potpis):
 Elvis Cetina

Istovjetnost ovog prostornog plana s izvornikom
 ovjerava (ime, prezime i potpis):
 Ivan Čačić

