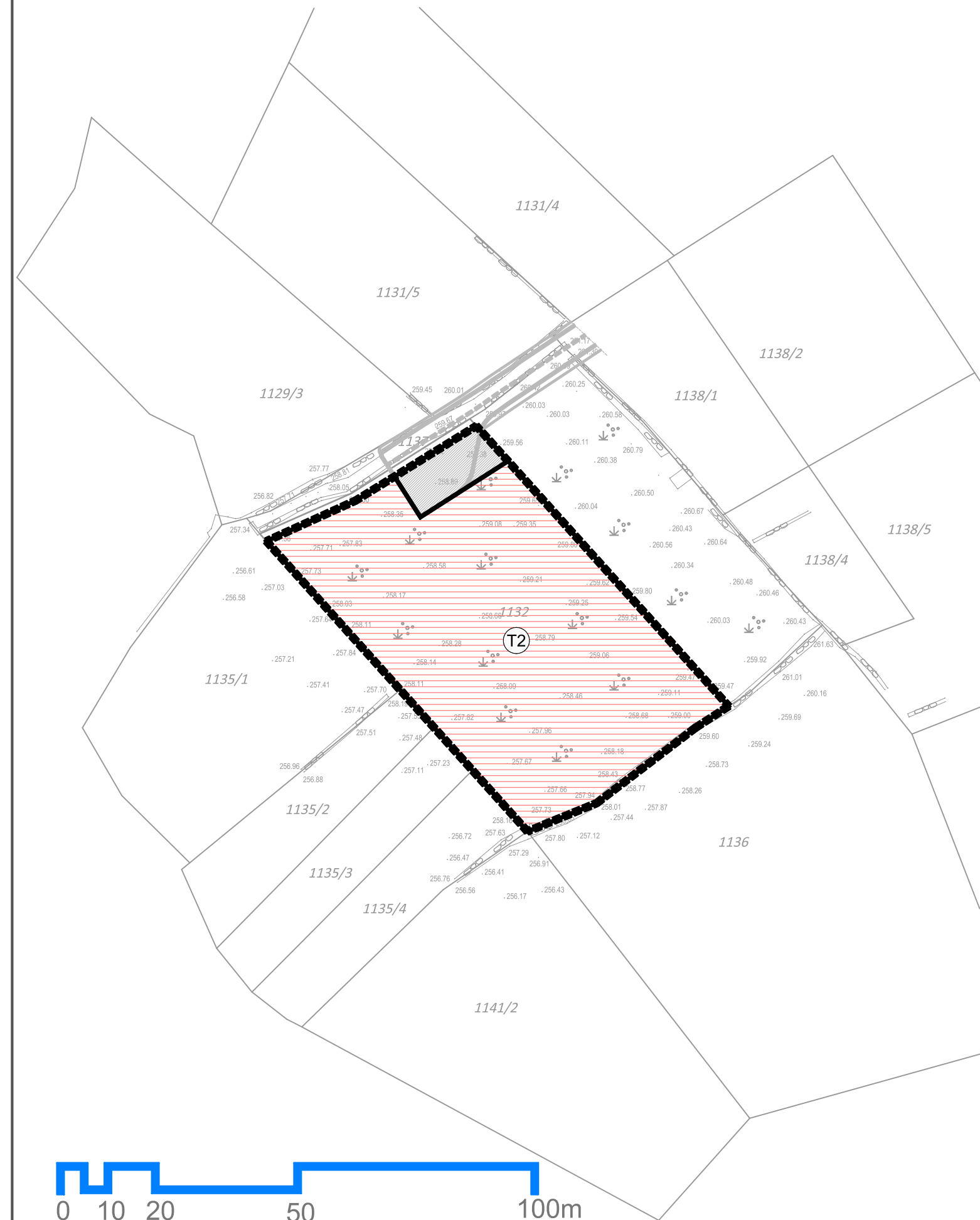


URBANISTIČKI PLAN UREĐENJA TURISTIČKOG PODRUČJA CURZOLA

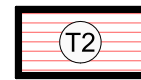


GRANICE

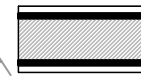


GRANICA URBANISTIČKOG PLANA UREĐENJA
IZDVOJENO GRAĐEVINSKO PODRUČJE IZVAN NASELJA
TURISTIČKO PODRUČJE (TP)

PROSTORI / POVRŠINE ZA RAZVOJ I UREĐENJE

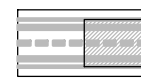


GOSPODARSKA UGOSTITELJSKO-TURISTIČKA NAMJENA
T2 - Turističko naselje



INFRASTRUKTURNA NAMJENA - JAVNE PROMETNE POVRŠINE
(DIO PRISTUPNE CESTE)

PROMET (CESTOVNI PROMET)



PRISTUPNE CESTE - NERAZVRSTANE
DIO CESTE IZVAN / UNUTAR OBUHVATA PLANA

Županija: ISTARSKA ŽUPANIJA
Općina: OPĆINA SVETVINČENAT

Naziv prostornog plana: URBANISTIČKI PLAN UREĐENJA
TURISTIČKOG PODRUČJA CURZOLA

Naziv kartografskog prikaza: KORIŠTENJE I NAMJENA POVRŠINA
PRIJEDLOG PLANA ZA JAVNU RASPRAVU

Broj kartografskog prikaza: 1.	Mjerilo kartografskog prikaza: 1:1000
Odluka predstavničkog tijela o izradi plana (službeno glasilo): SN Općine Svetvinčenat br. 7/18	Odluka predstavničkog tijela o donošenju plana (službeno glasilo): SN Općine Svetvinčenat br.
Javna rasprava (datum objave) :	Javni uvid održan : od: do:
Pečat tijela odgovornog za provođenje javne rasprava:	Odgovorna osoba za provođenje javne rasprava: Alen Doblanović, dipl.ing.

Suglasnost na plan prema članku _ Zakona o prostornom uređenju
(Narodne novine br. 153/13, 65/17 i 114/18) :

Pravna osoba/tijelo koje je izradilo plan:
PLANIMETAR d.o.o.
Gornji Dragonožec, Pučki 75



Pečat pravne osoba/tijela koje je izradilo plan:	Odgovorna osoba: Romana Di Giusto, dipl.ing.arh. Mladen Kardum, ing. građ.
--	--

Odgovorni voditelj izrade: Romana Di Giusto, dipl.ing.arh.

Stručni tim u izradi plana: Romana Di Giusto, dipl.ing.arh. Mladen Kardum, ing. građ. Sandra Smiljanić, mag.ing.arch.	Ivana Šarić, dipl.ing.biol. Ivana Najman, dipl.iur. Hrvoje Kapetanić, dipl.ing.građ.
--	--

Pečat predstavničkog tijela:	Predsjednik predstavničkog tijela: Elvis Cetina
------------------------------	--

Istovjetnost ovog prostornog plana s izvornikom ovjerava:

(ime, prezime, potpis)