



ISTARSKA ŽUPANIJA
OPĆINA SVETVINČENAT

Županija:
Općina:

Naziv prostornog plana:
**Urbanistički plan uređenja
„Industrijske zone Čabrunići“**

Faza izrade: **Prijedlog prostornog plana za javnu raspravu**

Naziv kartografskog prikaza:
**KORIŠTENJE I NAMJENA POVRŠINA
PROMET**

Broj kartografskog prikaza: **2.1.** Mjerilo kartografskog prikaza: **1 : 1 000**

Odluka predstavničkog tijela o izradi plana (službeno glasilo):

"Službene novine Općine Svetvinčenat" br.6/22

Javna rasprava (datum objave):

Odluka predstavničkog tijela o donošenju plana (službeno glasilo):

Pečat tijela odgovornog za provođenje javne rasprave: **Alen Doblanić, dipl.ing.**

Pravna osoba koja je izradila plan: **Urban Plan d.o.o.**

Pečat pravne osobe koja je izradila plan: **Jasminka Peharda - Doblanić, dipl.ing.arh.**

Broj elab. **U-6/2022**

Odgovorni voditelj izrade nacrtu prijedloga plana: **Eli Mišan, dipl.ing.arh.**

Stručni tim u izradi plana:
**Eli Mišan, dipl.ing.arh.
Jasminka Peharda - Doblanić, dipl.ing.arh.
Suzana Brnabić, arh.teh.**

Pečat predstavničkog tijela: **Dražen Stanić, dipl.ing.**

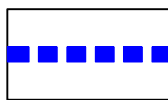

Istovjetnost ovog prostornog plana s izvornikom ovjerava (ime, prezime i potpis):

Pečat nadležnog tijela:


Urban plan

LEGENDA


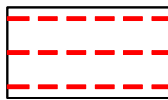

GRANICE

-  **OBUH VAT URBANISTIČKOG PLANA UREĐENJA**
-  **GRANICA GRAĐEVINSKOG PODRUČJA**

POVRŠINE ZA RAZVOJ I UREĐENJE

-  **GOSPODARSKA NAMJENA PROIZVODNA - industrijska**

PROMETNE POVRŠINE

-  **PROMETNA POVRŠINA - OSTALA PROMETNICA - IZVAN OBUHVATA PLANA**
-  **PROMETNA POVRŠINA U ISTRAŽIVANJU - IZVAN OBUHVATA PLANA**
-  **GRANICA KORIDORA**

POPREČNI PROFIL MJ 1:100

