




### LEGENDA


#### GRANICE

 ÖÜÇPÖÇÁÚÓMPΧΟΒ/ΣΕΜΩΟΠΠΥΓ SU ÖÁÚΣΠÇE  
ΣΧΟΛΡΩΠ/ΔΟÜÇE ÖΧΠΟÁ ÚΝΥΩÖ

 ÖÜÇPÖÇÁÚÓÇE ÖΧΠΟÁ ÚΝΥΩÖ


#### ΠΟΤΡΟΠΟÁÚΧΥΡÇE

 GOSPODARSKA WÖÜVÖΣΡUSUÇWÜΩVQ ΣÇΠÇPÖÇÁ  
VWÜΩVQ SU ÁÇEÜΣPÖÇÁ


 ÖÖΠVÖΣPÇEÜÇE ÖΧΠÇPUVÖΣD  
ÚT PÖVÖÇÁÚÇEÖ ÇEÜDZÇPÖ

 ÚT PÖVÖÇÁÇÖ

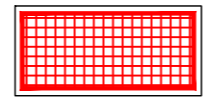
#### ÚÚUT ÖNΠÖÁÚXÜYÇÖ

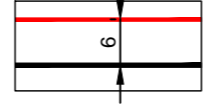
 PRISTUPNE CESTE - NERAZVRSTANE

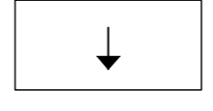
 INTERNA PROMETNICA

 ÇEÜÖΠUÁÇEÜΣPÖÇÁ

#### UVJETI GRADNJE

 ÖÜÇPÖÇÁÚÓMPΧΟΒ/ΣΕΜΩΟΠΠΥΓ

 UDALJENOST GRADIVOG DIJELA OD GRANICE  
ÖÜÇE ÖΧΠΟÁ ÚΝΥΩÖ ÚÚUT ÖNΠÖÁÚXÜYÇÖ

 ÚÜÇΣRW ÖPÖÇÁÚÚÚT ÖNΠÖÁÚXÜYÇÖ  
I KOMUNALNU INFRASTRUKTURU

Naziv prostornog plana: **URBANISTIČKI PLAN UREĐENJA**

# TURISTIČKOG PODRUČJA VALLE CAROLINA-1

## Prijedlog Plana za javnu raspravu

Naziv kartografskog prikaza: **ΠÇE ÇÁÚKROVÇEÜÇPÖ**

Broj kartografskog prikaza:	<b>4.</b>	Mjerilo kartografskog prikaza:	<b>1:1000</b>
Odluka o izradi plana: ÜÇPÖÇÁÚÓMPΧΟΒ/ΣΕΜΩΟΠΠΥΓ	ÜÇPÖÇÁÚÓMPΧΟΒ/ΣΕΜΩΟΠΠΥΓ	ÜÇPÖÇÁÚÓMPΧΟΒ/ΣΕΜΩΟΠΠΥΓ	ÜÇPÖÇÁÚÓMPΧΟΒ/ΣΕΜΩΟΠΠΥΓ
Javna rasprava (datum objave):			
ÜÇPÖÇÁÚÓMPΧΟΒ/ΣΕΜΩΟΠΠΥΓ			
Pravna osoba koja je izradila plan:	<b>Urbis 72 d.d. Pula</b>		
ÜÇPÖÇÁÚÓMPΧΟΒ/ΣΕΜΩΟΠΠΥΓ		Odgovorna osoba (ime, prezime i potpis):	<b>ÜÇPÖÇÁÚÓMPΧΟΒ/ΣΕΜΩΟΠΠΥΓ</b>
		Broj elab:	<b>ÜÇPÖÇÁÚÓMPΧΟΒ/ΣΕΜΩΟΠΠΥΓ</b>
Odgovorni voditelj za izradu nacrtu prijedloga plana:	<b>ÜÇPÖÇÁÚÓMPΧΟΒ/ΣΕΜΩΟΠΠΥΓ</b>		
ÜÇPÖÇÁÚÓMPΧΟΒ/ΣΕΜΩΟΠΠΥΓ	<b>ÜÇPÖÇÁÚÓMPΧΟΒ/ΣΕΜΩΟΠΠΥΓ</b>		
ÜÇPÖÇÁÚÓMPΧΟΒ/ΣΕΜΩΟΠΠΥΓ		ÜÇPÖÇÁÚÓMPΧΟΒ/ΣΕΜΩΟΠΠΥΓ	<b>ÜÇPÖÇÁÚÓMPΧΟΒ/ΣΕΜΩΟΠΠΥΓ</b>
ÜÇPÖÇÁÚÓMPΧΟΒ/ΣΕΜΩΟΠΠΥΓ		ÜÇPÖÇÁÚÓMPΧΟΒ/ΣΕΜΩΟΠΠΥΓ	<b>ÜÇPÖÇÁÚÓMPΧΟΒ/ΣΕΜΩΟΠΠΥΓ</b>
Istovjetnost ovog prostornog plana s izvornikom ovjerava (ime, prezime i potpis):	<b>ÜÇPÖÇÁÚÓMPΧΟΒ/ΣΕΜΩΟΠΠΥΓ</b>		