



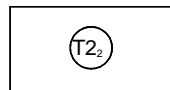




LEGENDA :

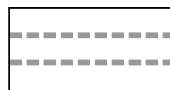

GRANICE

-  GRANICA OBUHVATA URBANISTIČKOG PLANA UREĐENJA
-  GRANICA IZDVOJENOG GRAĐEVINSKOG PODRUČJA UGOSTITELJSKO-TURISTIČKE NAMJENE IZVAN NASELJA
-  GRANICA GRAĐEVNE ČESTICE - PROSTORNE CJELINE



NAMJENA POVRŠINA

-  UGOSTITELJSKO -TURISTIČKA NAMJENA turističko naselje - smještaj
-  UGOSTITELJSKO -TURISTIČKA NAMJENA turističko naselje - prateći sadržaji
-  uprava i prijem
-  interne prometne površine

PROMETNE POVRŠINE

-  JAVNA PROMETNA POVRŠINA IZVAN OBUHVATA PLANA
-  INTERNA PROMETNA POVRŠINA


OBLICI KORIŠTENJA

-  NOVA GRADNJA turističko naselje - zona gradnje smještaja
-  NOVA GRADNJA turističko naselje - zona gradnje pratećih sadržaja

MJERE ZA ZAŠTITU OD PRIRODNIH I DRUGIH NESREĆA

-  PUTEVI ZA INTERVENCIJU I PRAVCI EVAKUACIJE

PODRUČJA POSEBNIH OGRANIČENJA U KORIŠTENJU MJERE OČUVANJA KRAJOBRAZNE VRIJEDNOSTI

-  Crvena Istra - Niska vapnenačka zaravan južno od Pazina: Žminj-Kanfanar-Svetvinčenat-Juršići-sjeverno od Vodnjana-Marčana-Manjadvorci-Dragužeti

Županija:

ISTARSKA ŽUPANIJA
OPĆINA SVETVINČENAT



Općina:

Naziv prostornog plana:

Urbanistički plan uređenja turističkog naselja Paradiž 2

Faza izrade prostornog plana:

Prijedlog Prostornog plana za javnu raspravu

Naziv kartografskog prikaza:

UVJETI KORIŠTENJA, UREĐENJA I ZAŠTITE POVRŠINA

Broj kartografskog prikaza:

3.

Mjerilo kartografskog prikaza:

1 : 1000

Odluka predstavničkog tijela o izradi plana (službeno glasilo):

"Službene novine Općine Svetvinčenat" br. 05/18

Odluka predstavničkog tijela o donošenju plana (službeno glasilo):

Javna rasprava (datum objave):

Javni uvid održan

od:
do:

Pečat tijela odgovornog za provođenje javne rasprave:

Odgovorna osoba za provođenje javne rasprave (ime, prezime i potpis):

Alen Doblanović

Suglasnost na prostorni plan prema odredbi članka 107. Zakona o prostornom uređenju ("Narodne novine" br.153/13 i 65/17):

klasa:

ur.broj:

datum:

Pravna osoba koja je izradila plan:

Urbis d.o.o.

Pečat pravne osobe koja je izradila plan:

Broj elab. 7005/18

Odgovorna osoba (ime, prezime i potpis):

Elvis Grgorinić, dipl.ing.stroj.

Stručni tim u izradi plana:
Odgovorni voditelj izrade
nacrtu prijedloga plana:

Jasminka Peharda-Doblanović, dipl.ing.arh.

Boris Petronijević, dipl.ing.arh.

Eli Mišan, dipl.ing.arh.

Marin Velić, mag.ing.aedif.

Suzana Brnabić, arh.teh.

Pečat predstavničkog tijela:

Predsjednica predstavničkog tijela (ime, prezime i potpis):

Elvis Cetina

Istovjetnost ovog prostornog plana s izvornikom
ovjerava (ime, prezime i potpis):

Pečat nadležnog tijela:

URBIS