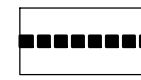


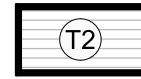
URBANISTIČKI PLAN UREĐENJA TURISTIČKOG PODRUČJA CURZOLA

GRANICE



GRANICA URBANISTIČKOG PLANA UREĐENJA
IZDVOJENO GRAĐEVINSKO PODRUČJE IZVAN NASELJA
TURISTIČKO PODRUČJE (TP)

PROSTORI / POVRŠINE ZA RAZVOJ I UREĐENJE

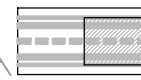


GOSPODARSKA UGOSTITELJSKO-TURISTIČKA NAMJENA
T2 - Turističko naselje



INFRASTRUKTURNA NAMJENA - JAVNE PROMETNE POVRŠINE
(DIO PRISTUPNE CESTE)

PROMET (CESTOVNI PROMET)



PRISTUPNE CESTE - NERAZVRSTANE
DIO CESTE IZVAN / UNUTAR OBUHVATA PLANA

KOMUNALNA INFRASTRUKTURA

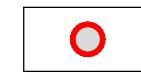
ELEKTRONIČKA KOMUNIKACIJSKA INFRASTRUKTURA NEPOKRETNNA MREŽA



KORISNIČKI SPOJNI VOD-PLANIRANI

ENERGETSKI SUSTAV

TRANSFORMATORSKA I RASKLOPNA POSTROJENJA



PLANIRANA TS 10 (20) / 0.4 KV

ELEKTROPRIJENOSNI UREĐAJI



PODZEMNI 10(20) KV KABEL - PLANIRANI

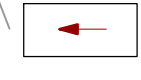
VODNOSUSTAV ODVODNJA OTPADNIH VODA



UREĐAJ ZA PROČIŠĆAVANJE OTPADNIH VODA - PLANIRANI




PLANIRANA ODVODNJA



SMJER ODVODNJE

OBORINSKA ODVODNJA



PLANIRANA OBORINSKA KANALIZACIJA



PLANIRANE POZICIJE UPOJNOG BUNARA



PLANIRANA POZICIJA SEPARATORA MINERALNIH ULJA

VODOOPSKRBA



PLANIRANI VODOVOD



Županija: ISTARSKA ŽUPANIJA
Općina: OPĆINA SVETVINČENAT

Naziv prostornog plana: URBANISTIČKI PLAN UREĐENJA
TURISTIČKOG PODRUČJA CURZOLA

Naziv kartografskog prikaza: PROMETNA, ULIČNA I KOMUNALNA INFRASTRUKTURNA MREŽA -
EKI, ELEKTROENERGETIKA, VODOOPSKRBA I ODVODNJA OTPADNIH VODA
PRIJEDLOG PLANA ZA JAVNU RASPRAVU

Broj kartografskog prikaza: 2b.

Mjerilo kartografskog prikaza: 1:1000

Odluka predstavničkog tijela o izradi
plana (službeno glasilo):
SN Općine Svetvinčenat br. 7/18

Odluka predstavničkog tijela o donošenju
plana (službeno glasilo):
SN Općine Svetvinčenat br.

Javna rasprava (datum objave) :

Javni uvid održan :

od:

do:

Pečat tijela odgovornog za provođenje
javne rasprava:

Odgovorna osoba za provođenje
javne rasprava:

Alen Doblanović, dipl.ing.

Suglasnost na plan prema članku _ Zakona o prostornom uređenju
(Narodne novine br. 153/13, 65/17 i 114/18) :

Pravna osoba/tijelo koje je izradilo plan:
PLANIMETAR d.o.o.
Gornji Dragonožec, Pučki 75



Pečat pravne osoba/tijela koje je
izradilo plan:

Odgovorna osoba:

Romana Di Giusto, dipl.ing.arh.
Mladen Kardum, ing. građ.

Odgovorni voditelj izrade: Romana Di Giusto, dipl.ing.arh.

Stručni tim u izradi plana:
Romana Di Giusto, dipl.ing.arh.
Mladen Kardum, ing. građ.
Sandra Smiljanić, mag.ing.arch.

Ivana Šarić, dipl.ing.biol.
Ivana Najman, dipl.iur.
Hrvoje Kapetanić, dipl.ing.građ.

Pečat predstavničkog tijela:

Predsjednik predstavničkog tijela:

Elvis Cetina

Istovjetnost ovog prostornog plana s
izvornikom ovjerava:

Pečat nadležnog tijela:

(ime, prezime, potpis)