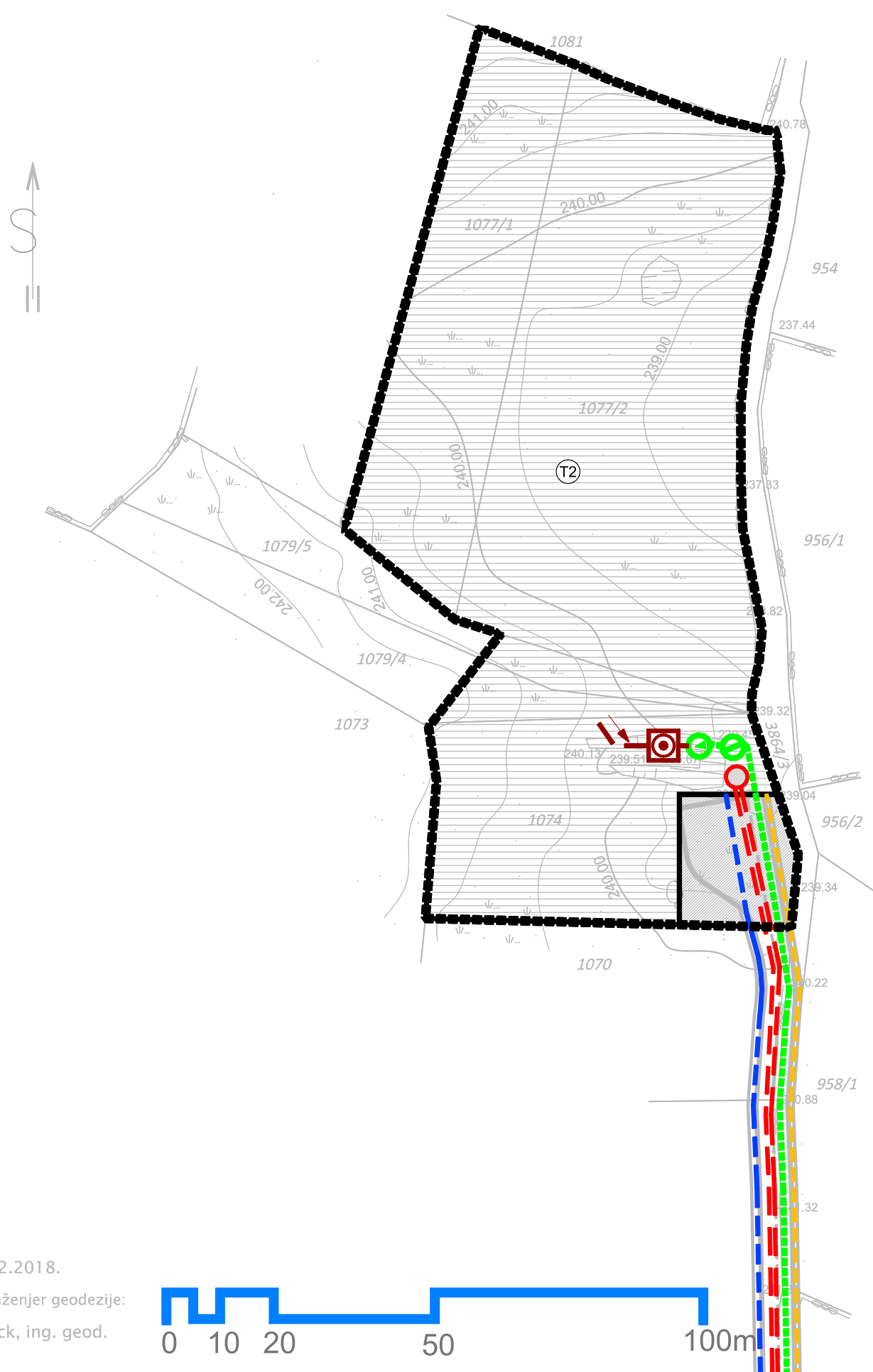
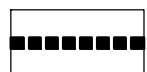


URBANISTIČKI PLAN UREĐENJA TURISTIČKOG PODRUČJA VALDARINE



GRANICE

 GRANICA URBANISTIČKOG PLANA UREĐENJA
IZDVOJENO GRAĐEVINSKO PODRUČJE IZVAN NASELJA
TURISTIČKO PODRUČJE (TP)

PROSTORI / POVRŠINE ZA RAZVOJ I UREĐENJE

 GOSPODARSKA UGOSTITELJSKO-TURISTIČKA NAMJENA
T2 - Turističko naselje

 INFRASTRUKTURNA NAMJENA - JAVNE PROMETNE POVRŠINE
(DIO PRISTUPNE CESTE)

PROMET (CESTOVNI PROMET)

 PRISTUPNE CESTE - NERAZVRSTANE
DIO CESTE IZVAN / UNUTAR OBUHVATA PLANA

KOMUNALNA INFRASTRUKTURA

**ELEKTRONIČKA KOMUNIKACIJSKA INFRASTRUKTURA
NEPOKRETNOST MREŽA**

 KORISNIČKI SPOJNI VOD-PLANIRANI

**ENERGETSKI SUSTAV
TRANSFORMATORSKA I RASKLOPNA POSTROJENJA**

 PLANIRANA TS 10 (20) / 0.4 KV

ELEKTROPRIJENOSNI UREĐAJI
 PODZEMNI 10(20) KV KABEL - PLANIRANI


**VODNOGOSPODARSKI SUSTAV
ODVODNJA OTPADNIH VODA**

 UREĐAJ ZA PROČIŠĆAVANJE OTPADNIH VODA - PLANIRANI

 PLANIRANA ODVODNJA

 SMJER ODVODNJE

OBORINSKA ODVODNJA

 PLANIRANA OBORINSKA KANALIZACIJA

 PLANIRANE POZICIJE UPOJNOG BUNARA

 PLANIRANA POZICIJA SEPARATORA MINERALNIH ULJA

VODOOPSKRBA

 PLANIRANI VODOVOD

Pula, 06.12.2018.

Ovlašteni inženjer geodezije:

Alfred Muck, ing. geod.



Županija: ISTARSKA ŽUPANIJA
Općina: OPĆINA SVETVINČENAT

Naziv prostornog plana: URBANISTIČKI PLAN UREĐENJA
TURISTIČKOG PODRUČJA VALDARINE

Naziv kartografskog prikaza: PROMETNA, ULIČNA I KOMUNALNA INFRASTRUKTURNA MREŽA -
EKI, ELEKTROENERGETIKA, VODOOPSKRBA I ODVODNJA OTPADNIH VODA
PRIJEDLOG PLANA ZA JAVNU RASPRAVU

Broj kartografskog prikaza: 2b.	Mjerilo kartografskog prikaza: 1:1000
Odluka predstavničkog tijela o izradi plana (službeno glasilo): SN Općine Svetvinčenat br. 7/18	Odluka predstavničkog tijela o donošenju plana (službeno glasilo): SN Općine Svetvinčenat br.
Javna rasprava (datum objave) :	Javni uvid održan : od: do:
Pečat tijela odgovornog za provođenje javne rasprava:	Odgovorna osoba za provođenje javne rasprava: Alen Doblanović, dipl.ing.

Suglasnost na plan prema članku 17. Zakona o prostornom uređenju
(Narodne novine br. 153/13, 65/17 i 114/18) :

Pravna osoba/tijelo koje je izradilo plan:
PLANIMETAR d.o.o.
Gornji Dragonožec, Pučki 75



Pečat pravne osoba/tijela koje je izradilo plan:	Odgovorna osoba: Romana Di Giusto, dipl.ing.arh. Mladen Kardum, ing. građ.
--	--

Odgovorni voditelj izrade: Romana Di Giusto, dipl.ing.arh.

Stručni tim u izradi plana: Romana Di Giusto, dipl.ing.arh. Mladen Kardum, ing. građ. Sandra Smiljanić, mag.ing.arch.	Ivana Šarić, dipl.ing.biol. Ivana Najman, dipl.iur. Hrvoje Kapetanić, dipl.ing.građ.
--	--

Pečat predstavničkog tijela:	Predsjednik predstavničkog tijela: Elvis Cetina
------------------------------	--

Istovjetnost ovog prostornog plana s izvornikom ovjerava: (ime, prezime, potpis)	Pečat nadležnog tijela:
---	-------------------------