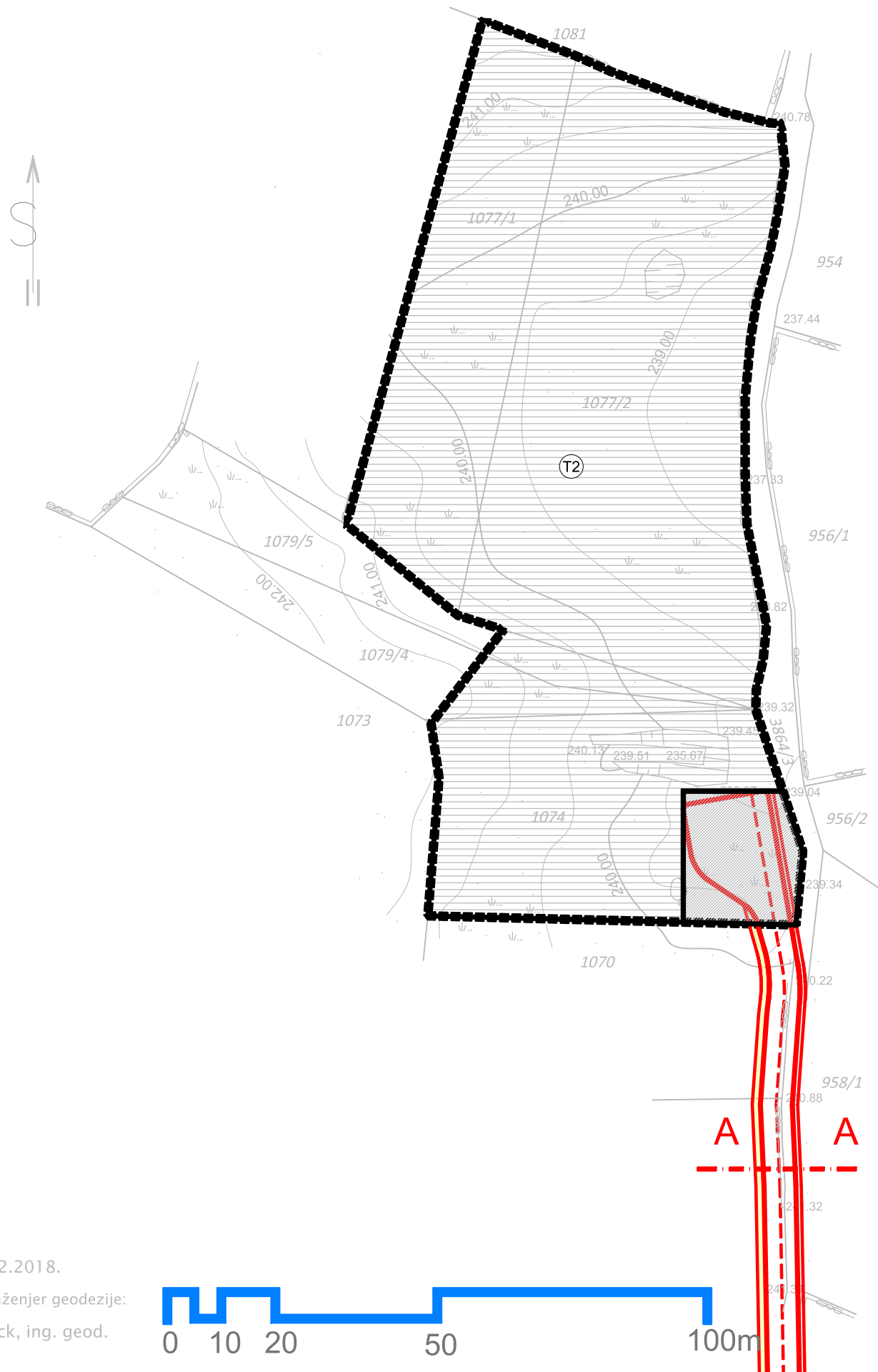



URBANISTIČKI PLAN UREĐENJA TURISTIČKOG PODRUČJA VALDARINE



GRANICE

 GRANICA URBANISTIČKOG PLANA UREĐENJA
IZDVOJENO GRAĐEVINSKO PODRUČJE IZVAN NASELJA
TURISTIČKO PODRUČJE (TP)

PROSTORI / POVRŠINE ZA RAZVOJ I UREĐENJE

 GOSPODARSKA UGOSTITELJSKO-TURISTIČKA NAMJENA
T2 - Turističko naselje

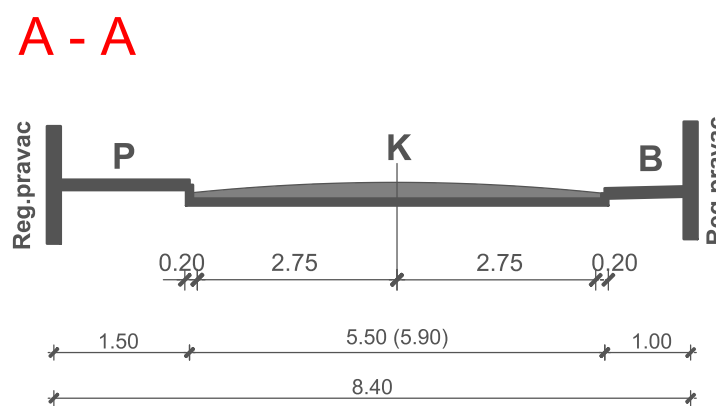
 INFRASTRUKTURNA NAMJENA - JAVNE PROMETNE POVRŠINE
(DIO PRISTUPNE CESTE)

PROMET (CESTOVNI PROMET)

 PRISTUPNE CESTE - NERAZVRSTANE
DIO CESTE IZVAN / UNUTAR OBUHVATA PLANA

 OZNAKA PRESJEKA CESTE

POPREČNI PRESJEK PROMETNICE



P - Pješački nogostup
K - Kolnik
B - Bankina

Pula, 06.12.2018.

Ovlašteni inženjer geodezije:

Alfred Muck, ing. geod.



Županija: ISTARSKA ŽUPANIJA
Općina: OPĆINA SVETVINČENAT

Naziv prostornog plana: URBANISTIČKI PLAN UREĐENJA
TURISTIČKOG PODRUČJA VALDARINE

Naziv kartografskog prikaza: PROMETNA, ULIČNA I KOMUNALNA INFRASTRUKTURNA MREŽA -
PROMET
PRIJEDLOG PLANA ZA JAVNU RASPRAVU

Broj kartografskog prikaza: 2a. Mjerilo kartografskog prikaza: 1:1000
Odluka predstavničkog tijela o izradi plana (službeno glasilo): SN Općine Svetvinčenat br. 7/18
Odluka predstavničkog tijela o donošenju plana (službeno glasilo): SN Općine Svetvinčenat br.

Javna rasprava (datum objave) : Javni uvid održan :
od:
do:

Pečat tijela odgovornog za provođenje javne rasprava: Odgovorna osoba za provođenje javne rasprava:

Alen Doblanović, dipl.ing.

Suglasnost na plan prema članku _ Zakona o prostornom uređenju (Narodne novine br. 153/13, 65/17 i 114/18) :

Pravna osoba/tijelo koje je izradilo plan:
PLANIMETAR d.o.o.
Gornji Dragožec, Pučki 75



Pečat pravne osoba/tijela koje je izradilo plan: Odgovorna osoba:

Romana Di Giusto, dipl.ing.arh.
Mladen Kardum, ing. građ.

Odgovorni voditelj izrade: Romana Di Giusto, dipl.ing.arh.

Stručni tim u izradi plana:
Romana Di Giusto, dipl.ing.arh. Ivana Šarić, dipl.ing.biol.
Mladen Kardum, ing. građ. Ivana Najman, dipl.iur.
Sandra Smiljanić, mag.ing.arch. Hrvoje Kapetanić, dipl.ing.građ.

Pečat predstavničkog tijela: Predsjednik predstavničkog tijela:

Elvis Cetina

Istovjetnost ovog prostornog plana s izvornikom ovjerava:

Pečat nadležnog tijela:

(ime, prezime, potpis)