
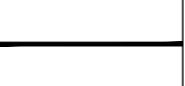
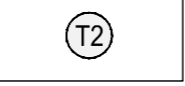
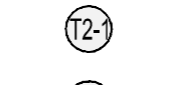



LEGENDA




GRANICE

-  ÖÜÇE ÖÇÄÜ ÖMPXCE/ÖÄWÜ ÖÇE ÖVQ SU ÖÄÜÇE ÖÇE ÖZÖXURÖPÜ ÖÜÇE ÖXÖUSU ÄÜ ÖÜW RÖÄXCE ÖÇE ÖSÖÄ WÜ ÖVQ SU ÄÜ ÖÜW RÖÄVÖÄ
-  ÖÜÇE ÖÇE ÖÜÇE ÖXPÖÄ ÖÜVÖÖ


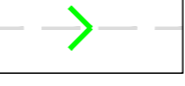


POÇE RÖPÖÄÜXÜÇE

-  GOSPODARSKA WÜÜVÖÖSUSU ÖWÜ ÖVQ SOÇE RÖPÖÄ WÜ ÖVQ SU ÖÜ ÖSÖÄ VÖÄ
-  ÖÖP VÜÇE ÖÇE ÖÜÇE ÖXÖCE ÖP VÜÖSD ÜT RÖV VÖÄ VÜ ÖÜ Ö ÜVÖZ ÖÇE
-  ÜT RÖV VÖÄ ÖSÖ

ODVODNJA SANITARNIH OTPADNIH VODA

-  PLANIRANA ODVODNJA
-  SMJER ODVODNJE
-  WÜ Ö ÖÄZÖÖ SU ÖÜ Ö ÖXÖ RÖÄ Ü ÖÇE

ODVODNJA OBORINSKIH VODA

-  PLANIRANA ODVODNJA
-  SMJER ODVODNJE
-  SEPARATOR ULJA I MAZIVA
-  UPOJNI BUNAR

<p>Županijski ured Istarska županija Općina Svetvinčenat</p>	
<p>Naziv prostornog plana: URBANISTIČKI PLAN UREĐENJA TURISTIČKOG PODRUČJA VALLE CAROLINA-1</p>	
<p style="text-align: center;">Prijedlog Plana za javnu raspravu</p>	
<p>Naziv kartografskog prikaza: ODVODNJA SANITARNIH I OBORINSKIH VODA</p>	
Broj kartografskog prikaza: 2.4.	Mjerilo kartografskog prikaza: 1:1000
<p>Odluka o izradi plana: Grad Svetvinčenat, 15.12.2023. Gradonačelnik: Antoni Čačić</p>	<p>Odluka o izradi plana: Grad Svetvinčenat, 15.12.2023. Gradonačelnik: Antoni Čačić</p>
Javna rasprava (datum objave):	<p>Rasprava će se održati od: do:</p>
<p>U ime: Urbis 72 d.d. Pula</p>	<p>U ime: Urbis 72 d.d. Pula</p>
<p>Pravna osoba koja je izradila plan: Urbis 72 d.d. Pula</p>	<p>Odgovorna osoba (ime, prezime i potpis): Elvis Cetina</p>
<p>U ime: Urbis 72 d.d. Pula</p>	<p>Odgovorna osoba (ime, prezime i potpis): Elvis Cetina</p>
<p>Odgovorni voditelj za izradu nacrtu prijedloga plana: Gianclaudio Pellizzer, dipl.ing.el.</p>	
<p>U ime: Urbis 72 d.d. Pula</p>	
<p>Istovjetnost ovog prostornog plana s izvornikom ovjerava (ime, prezime i potpis):</p>	
<p style="text-align: center;">urbis.72</p>	