


GEODETSKI SITUACIJSKI NACRT

Mjerilo 1 : 1000

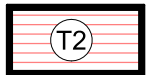
URBANISTIČKI PLAN UREĐENJA TURISTIČKOG PODRUČJA VALDARINE

GRANICE




GRANICA URBANISTIČKOG PLANA UREĐENJA
IZDVOJENO GRAĐEVINSKO PODRUČJE IZVAN NASELJA
TURISTIČKO PODRUČJE (TP)

PROSTORI / POVRŠINE ZA RAZVOJ I UREĐENJE

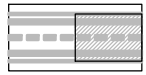


GOSPODARSKA UGOSTITELJSKO-TURISTIČKA NAMJENA
T2 - Turističko naselje

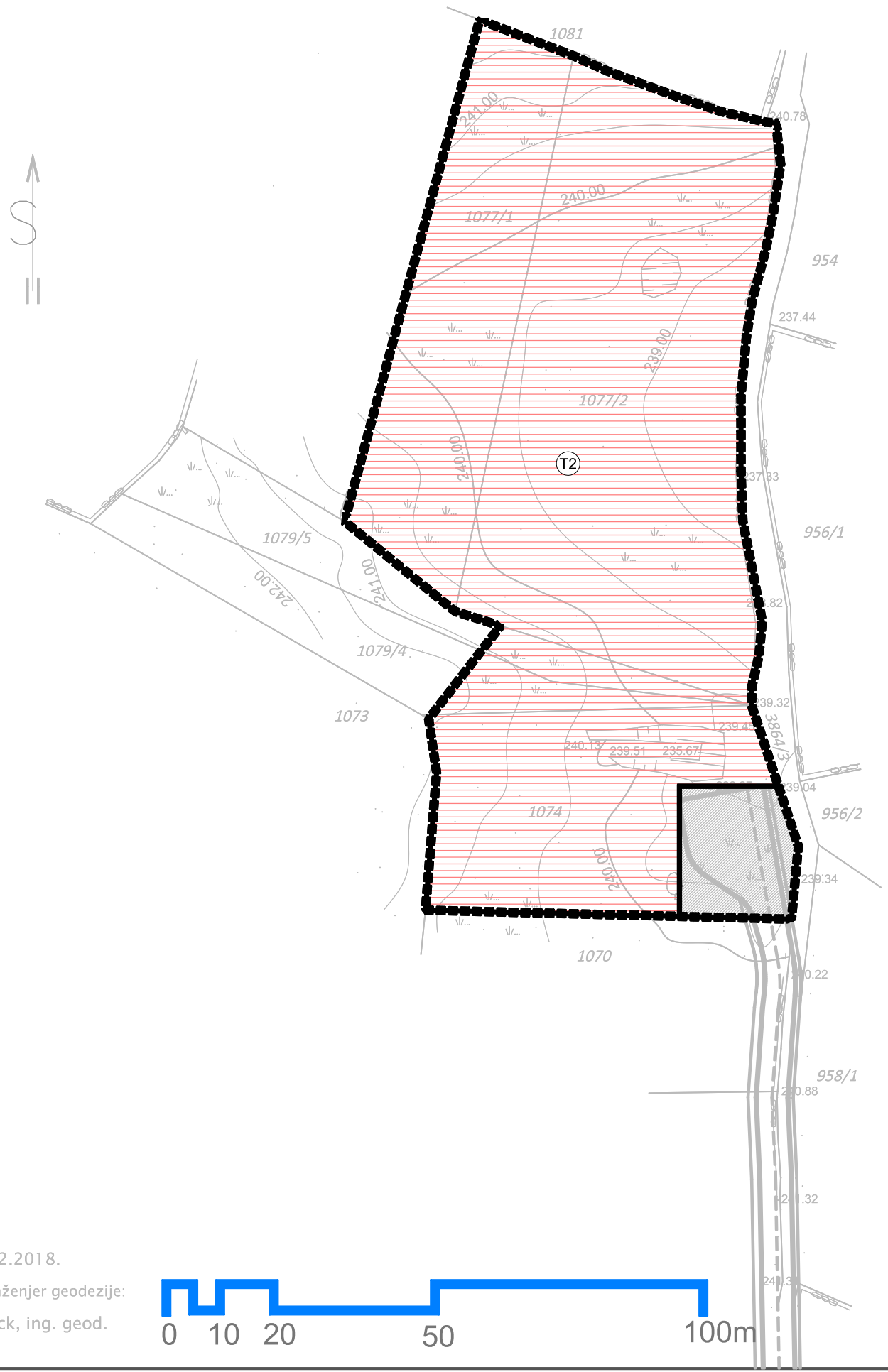


INFRASTRUKTURNA NAMJENA - JAVNE PROMETNE POVRŠINE
(DIO PRISTUPNE CESTE)

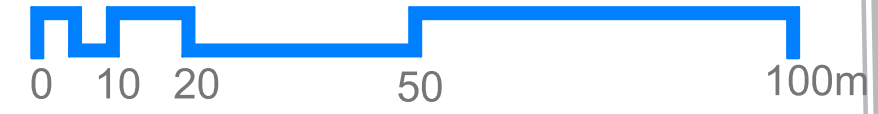
PROMET (CESTOVNI PROMET)




PRISTUPNE CESTE - NERAZVRSTANE
DIO CESTE IZVAN / UNUTAR OBUHVATA PLANA



Pula, 06.12.2018.
Ovlašteni inženjer geodezije:
Alfred Muck, ing. geod.



Županija: ISTARSKA ŽUPANIJA Općina: OPĆINA SVETVINČENAT	
Naziv prostornog plana: URBANISTIČKI PLAN UREĐENJA TURISTIČKOG PODRUČJA VALDARINE	
Naziv kartografskog prikaza: KORIŠTENJE I NAMJENA POVRŠINA PRIJEDLOG PLANA ZA JAVNU RASPRAVU	
Broj kartografskog prikaza: 1.	Mjerilo kartografskog prikaza: 1:1000
Odluka predstavničkog tijela o izradi plana (službeno glasilo): SN Općine Svetvinčenat br. 7/18	Odluka predstavničkog tijela o donošenju plana (službeno glasilo): SN Općine Svetvinčenat br.
Javna rasprava (datum objave) :	Javni uvid održan : od: do:
Pečat tijela odgovornog za provođenje javne rasprava:	Odgovorna osoba za provođenje javne rasprava: Alen Doblanović, dipl.ing.
Suglasnost na plan prema članku _ Zakona o prostornom uređenju (Narodne novine br. 153/13, 65/17 i 114/18) :	
Pravna osoba/tijelo koje je izradilo plan: PLANIMETAR d.o.o. Gornji Dragožec, Pučki 75	 PLANIMETAR d.o.o. PUČKI 75 GORNJI DRAGONOŽEC
Pečat pravne osoba/tijela koje je izradilo plan:	Odgovorna osoba: Romana Di Giusto, dipl.ing.arh. Mladen Kardum, ing. građ.
Odgovorni voditelj izrade: Romana Di Giusto, dipl.ing.arh.	
Stručni tim u izradi plana: Romana Di Giusto, dipl.ing.arh. Mladen Kardum, ing. građ. Sandra Smiljanić, mag.ing.arch.	Ivana Šarić, dipl.ing.biol. Ivana Najman, dipl.iur. Hrvoje Kapetanić, dipl.ing.građ.
Pečat predstavničkog tijela:	Predsjednik predstavničkog tijela: Elvis Cetina
Istovjetnost ovog prostornog plana s izvornikom ovjerava: _____ (ime, prezime, potpis)	Pečat nadležnog tijela: